

The State of India's Birds 2020 report was the first attempt to assess the conservation status of the majority of India's bird species. Three years later, this second edition, State of India's Birds 2023 report provides an update based on a much larger information base, enabling more species to be assessed.

State Summary ODISHA



AREA (SQ. KM.)
1,55,707



NO. OF SPECIES
468



www.stateofindiabirds.in

For more information please scan the QR code

State Bird: Indian Roller



Status of Indian Roller

National Trend

Long-term: Decline
Current Annual Trend: Decline

Conservation Priority

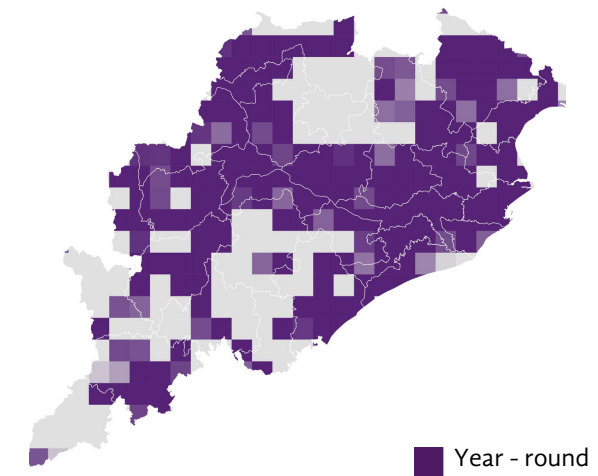
MOD
Moderate

LC
IUCN
Least Concern

II
WLPA
Schedule II

State Trend

Long-term: Insufficient Data
Current Annual Trend: Trend Inconclusive



Key Species

with key district(s) for each species



Pale-capped Pigeon
Baleswar, Khordha



Black-bellied Tern
Boudh, Nayagarh

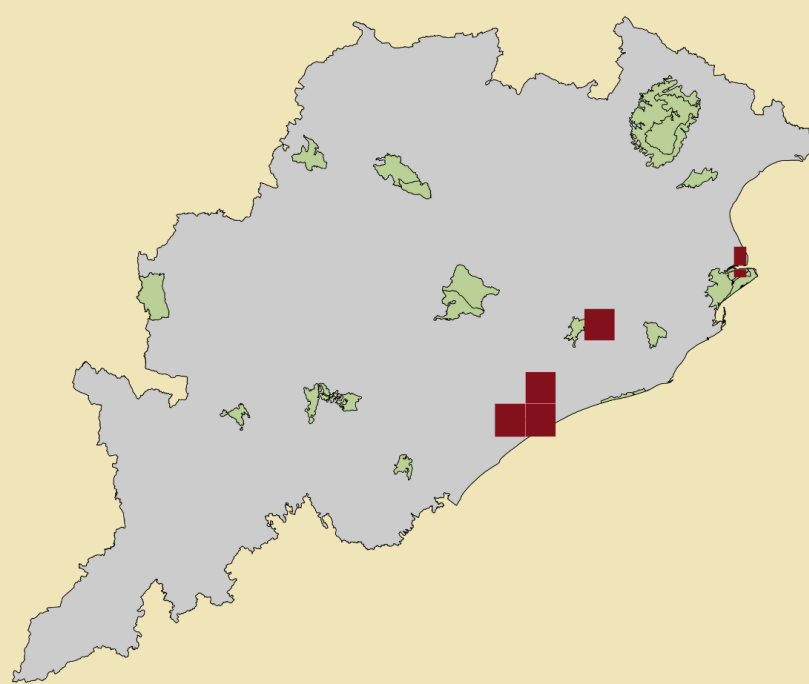


Indian Skimmer
Angul, Nayagarh, Cuttack



Mangrove Pitta
Kendrapara

High Priority Areas



■ Protected areas
■ 25km grids with the most high priority species

Major Habitats



Woodland

Pale-capped Pigeon,
Thick-billed Flowerpecker,
Forest Wagtail



Wetland

Mangrove Pitta, Brown-winged
Kingfisher, Indian Skimmer,
Black-bellied Tern



Open Landscape

Green Munia, Oriental Skylark

Trend Summary*

Trend Status	Long-term	Current Annual
Rapid Decline	62	46
Decline	68	49
Stable	68	124
Increase	15	15
Rapid Increase	13	11
Trend Inconclusive	109	110
Insufficient Data	50	30

*Trends based on the National level assessment for the species found in the state

Districts with most high priority species

Khordha

52

Puri

46

Kendrapara

40

NO. OF HIGH PRIORITY SPECIES

Districts with fewest birdlists where more monitoring is needed

Deogarh

0

Nabarangapur

7

Malkangiri

9

NO. OF UNIQUE LISTS

ଭାରତୀୟ ପକ୍ଷୀଙ୍କର ସ୍ଥିତି ୨୦୨୦ ରିପୋର୍ଟ ହେଉଛି ପ୍ରମୁଖ ଭାରତୀୟ ପକ୍ଷୀମାନଙ୍କର ସଂରକ୍ଷଣ ସ୍ଥିତି ଜାଣିବାର ପ୍ରଥମ ପ୍ରଚେଷ୍ଟ। ତିନିବର୍ଷପରେ ଏହି ଦ୍ୱିତୀୟ ସଂସ୍କରଣ, ଭାରତୀୟ ପକ୍ଷୀଙ୍କର ସ୍ଥିତି ୨୦୨୩ ରିପୋର୍ଟ ଅପେକ୍ଷାକୃତ ଅଧିକ ସୂଚନା ଉପରେ ଆଧାରିତ ଓ ଅଧିକ ପ୍ରକାଶିତ ପକ୍ଷୀମାନଙ୍କ ଉପରେ ପର୍ଯ୍ୟବେଶିତ।

ରାଜ୍ୟ ସାରାଂଶ ଓଡ଼ିଶା



www.stateofindiasbirds.in

ଅଧିକ ସୂଚନା ପାଇଁ ଦୟାକରି QR କୋଡ୍ ଟିକ୍ସ ସ୍କାନ କରନ୍ତୁ।



କ୍ଷେତ୍ରଫଳ (ବର୍ଗ କିମି)
1,55,707



ପ୍ରକାଶିତ ସଂଖ୍ୟା
468

ରାଜ୍ୟ ପକ୍ଷୀ: ଭଦ୍ରଭଳିଆ



ଭଦ୍ରଭଳିଆର ସ୍ଥିତି

ଜାତୀୟ ଧାରା

ଦୀର୍ଘସମୟ : କମୁଛି
ବର୍ତ୍ତମାନର ବାର୍ଷିକ ଧାରା : କମୁଛି

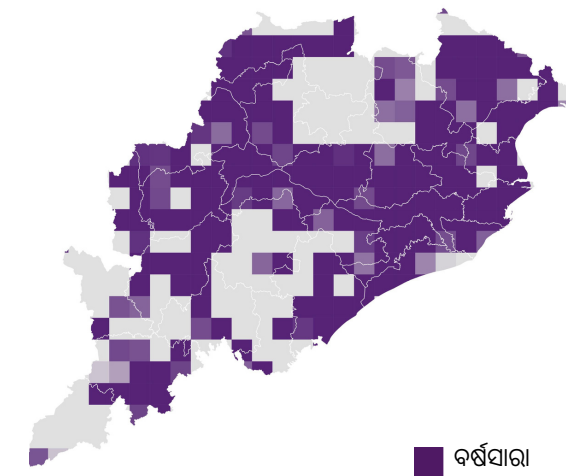
MOD ସଂରକ୍ଷଣ ପ୍ରାଧାନ୍ୟତା ମଧ୍ୟମ

LC ଆଇ.ୟୁ.ସି.ଏନ (IUCN) ସ୍ୱଳ୍ପ ଚିନ୍ତାଜନକ (Least Concern)

II ବନ୍ୟଜନ୍ତୁ ସୁରକ୍ଷା ଆଇନ (WLPA) ସିଡ୍ଡ୍ୟୁଲ-୨

ରାଜ୍ୟ ଟ୍ରେଣ୍ଡ

ଦୀର୍ଘସମୟ : ପର୍ଯ୍ୟାପ୍ତ ସୂଚନା ନାହିଁ
ବର୍ତ୍ତମାନର ବାର୍ଷିକ ଧାରା : ଧାରାର କୌଣସି ଭଦ୍ରସଂହାର ନାହିଁ



ମୁଖ୍ୟପ୍ରକାଶିତ

ପ୍ରତ୍ୟେକ ପ୍ରକାଶିତ ପାଇଁ ମୁଖ୍ୟ ଜିଲ୍ଲାଗୁଡ଼ିକ



ଜୀବନୀ ପାରା
ବାଲେଶ୍ୱର, ଖୋର୍ଦ୍ଧା



କଳାପେଟିଆ ଗଜୋଇ
ବୌଦ୍ଧ, ନୟାଗଡ଼

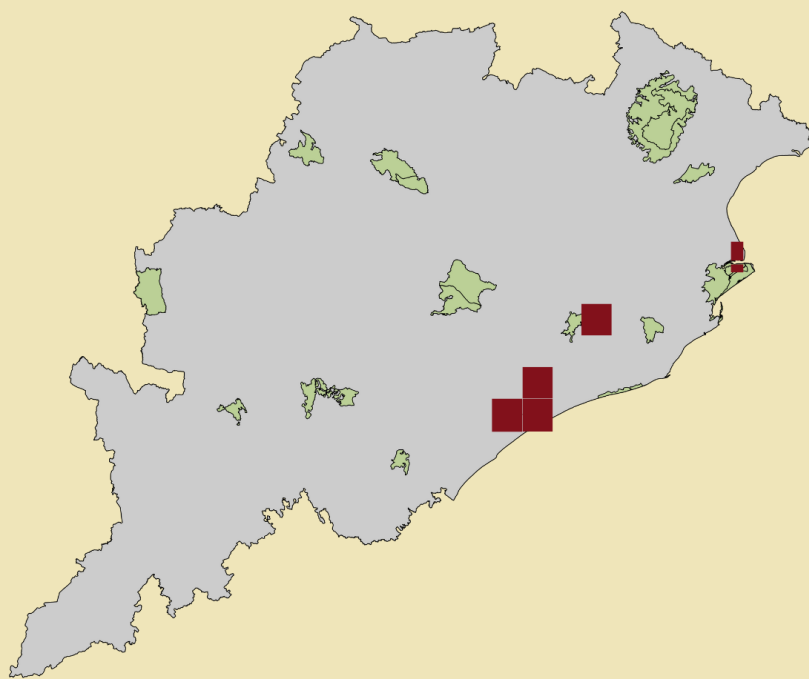


ପାଣିତିରା
ଅନୁଗୁଳ, ନୟାଗଡ଼, କଟକ



ହେନ୍ତାଳ ନବରଙ୍ଗି
କେନ୍ଦ୍ରାପଡ଼ା

ମୁଖ୍ୟ ପ୍ରାଧାନ୍ୟ ଅଞ୍ଚଳ



■ ସଂରକ୍ଷିତ ଅଞ୍ଚଳ
■ ୨୫କିମି ଗ୍ରାଡ଼ ସର୍ବାଧିକ ପ୍ରାଧାନ୍ୟ ପ୍ରକାଶିତ ସହ

ମୁଖ୍ୟ ଆବାସସ୍ଥଳୀ



ଜଙ୍ଗଲ
ଜୀବନୀ ପାରା,
ମୋଟାଥଣ୍ଡିଆ ଫୁଲଚୂହି,
ଜଙ୍ଗଲୀ ଖଞ୍ଜନା



ଆର୍ଦ୍ରଭୂମି
ହେନ୍ତାଳ ନବରଙ୍ଗି,
ମାଟିଆ ତେଣା ମାଛରଙ୍କା,
କଳାପେଟିଆ ଗଜୋଇ, ପାଣିତିରା



ଖୋଲାସ୍ଥାନ
ସବୁଜ ବାରମାସୀ ଚଢ଼େଇ,
ଓରିଏଣ୍ଟାଲ ସ୍ଲାଏଲାର୍କ

ଟ୍ରେଣ୍ଡର ସାରାଂଶ*

ଟ୍ରେଣ୍ଡର ସ୍ଥିତି	ଦୀର୍ଘକାଳୀନ	ବର୍ତ୍ତମାନ ବାର୍ଷିକ
ଦୁର୍ଗତରେ ହ୍ରାସ	62	46
ହ୍ରାସ	68	49
ସ୍ଥିର	68	124
ବୃଦ୍ଧି	15	15
ଦୁର୍ଗତରେ ବୃଦ୍ଧି	13	11
ଟ୍ରେଣ୍ଡର କୌଣସି ଭଦ୍ରସଂହାର ନାହିଁ	109	110
ପର୍ଯ୍ୟାପ୍ତ ସୂଚନା ନାହିଁ	50	30

*ଜାତୀୟ ସ୍ତରର କଳନାକୁ ଆଧାରକରି ରାଜ୍ୟରେ ମିଳୁଥିବା ପ୍ରକାଶିତ ଟ୍ରେଣ୍ଡ

ସର୍ବୋଚ୍ଚ ପ୍ରାଧାନ୍ୟ ପ୍ରକାଶିତ ଥିବା ଜିଲ୍ଲା

ଖୋର୍ଦ୍ଧା 52 ପୁରୀ 46 କେନ୍ଦ୍ରାପଡ଼ା 40

ସର୍ବୋଚ୍ଚ ପ୍ରାଧାନ୍ୟ ଥିବା ପ୍ରକାଶିତଙ୍କର ସଂଖ୍ୟା

ସବୁଠାରୁ କମ୍ ସଂଖ୍ୟାରେ ପକ୍ଷୀତାଲିକା ଥିବା ଜିଲ୍ଲା, ଯେଉଁଠାରେ କି ଆହୁରି ଅଧିକ ପର୍ଯ୍ୟବେକ୍ଷଣର ଆବଶ୍ୟକତା ଅଛି

ଦେବଗଡ଼ 0 ନବରଙ୍ଗପୁର 7 ମାଲକାନଗିରି 9

ସ୍ୱତନ୍ତ୍ର ତାଲିକାଗୁଡ଼ିକର ସଂଖ୍ୟା

