

The State of India's Birds 2020 report was the first attempt to assess the conservation status of the majority of India's bird species. Three years later, this second edition, State of India's Birds 2023 report provides an update based on a much larger information base, enabling more species to be assessed.

State Summary CHHATTISGARH



www.stateofindiabirds.in

For more information please scan the QR code

AREA (SQ. KM.)
1,35,194

NO. OF SPECIES
416

State Bird: Common Hill Myna



Status of Common Hill Myna

National Trend

Long-term: Trend Inconclusive
Current Annual Trend: Stable

State Trend

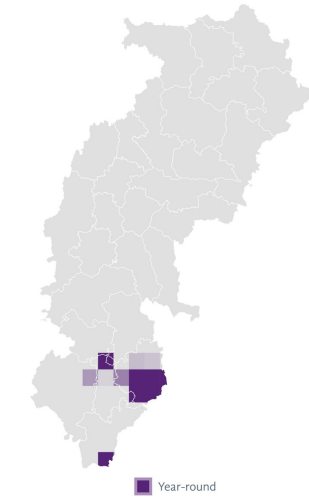
Long-term: Insufficient Data
Current Annual Trend: Insufficient Data

Conservation Priority

LOW
Low

LC
Least Concern

I
Schedule I



Year-round

Key Species

with key district(s) for each species



Tufted Duck
Janjgir-Champa, Surguja



Great Crested Grebe
Balod, Janjgir-Champa

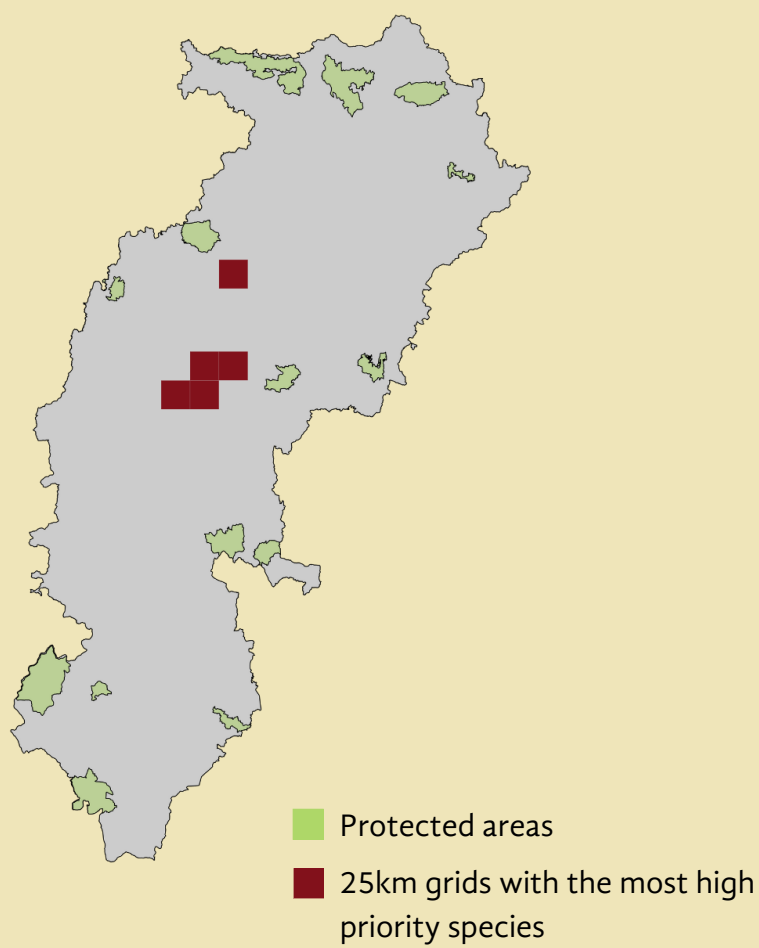


Yellow-crowned Woodpecker
Balrampur, Bijapur



Thick-billed Flowerpecker
Baloda Bazar - Bhatapara, Rajnandgaon

High Priority Areas



Major Habitats



Woodland
Thick-billed Flowerpecker, Yellow-crowned Woodpecker



Wetland
Great Crested Grebe, Tufted Duck, Kentish Plover, Osprey



Open Landscape
Indian Courser, Great Grey Shrike, Little Ringed Plover, Rufous-tailed Lark

Trend Summary*

Trend Status	Long-term	Current Annual
Rapid Decline	61	42
Decline	68	48
Stable	61	123
Increase	14	12
Rapid Increase	13	10
Trend Inconclusive	108	104
Insufficient Data	38	24

*Trends based on the National level assessment for the species found in the state

Districts with most high priority species

Raipur

50

Bilaspur

44

Baloda Bazar - Bhatapara

43

NO. OF HIGH PRIORITY SPECIES

Districts with fewest birdlists where more monitoring is needed

Sukma

12

Bijapur

33

Narayanpur

33

NO. OF UNIQUE LISTS



Watch SolB Video

भारत के पक्षियों की स्थिति 2020 रिपोर्ट भारत की अधिकांश पक्षी प्रजातियों के संरक्षण की स्थिति का आकलन करने का पहला प्रयास था। तीन साल बाद, यह दूसरा संस्करण, स्टेट ऑफ इंडियाज बर्ड्स 2023 रिपोर्ट एक बहुत बड़े सुचना आधार पर आधारित एक नवीन दृष्टिकोण प्रदान करता है, जिससे अधिक प्रजातियों का मूल्यांकन किया जा सकता है।

राज्य सारांश छत्तीसगढ़



क्षेत्रफल (वर्ग कि.मी.)
1,35,194

प्रजातियों की संख्या
416



www.stateofindiabirds.in

अधिक जानकारी के लिए कृपया क्यूआर कोड को स्कैन करें

राज्य पक्षी: पहाड़ी मैना



पहाड़ी मैना की स्थिति

राष्ट्रीय रुझान

दीर्घकालिक: रुझान अनिर्णायक
वर्तमान वार्षिक रुझान: स्थिर

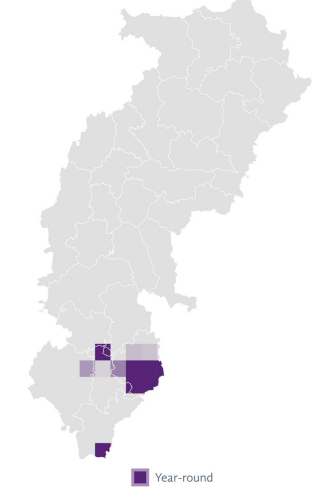
LOW संरक्षण प्राथमिकता
कम

LC IUCN
कम चिंता का विषय (Least Concern)

I वन्यजीव संरक्षण अधिनियम (WLP)
Schedule I

राज्य के रुझान

दीर्घकालिक: अपर्याप्त डेटा
वर्तमान वार्षिक रुझान: अपर्याप्त डेटा



प्रमुख प्रजातियाँ

प्रत्येक प्रजाति के लिए प्रमुख जिले के साथ



अबलक बत्तख
जान्जगीर-चाम्पा,
सरगुजा



शिवा डुबडुबी
बालोद,
जान्जगीर-चाम्पा

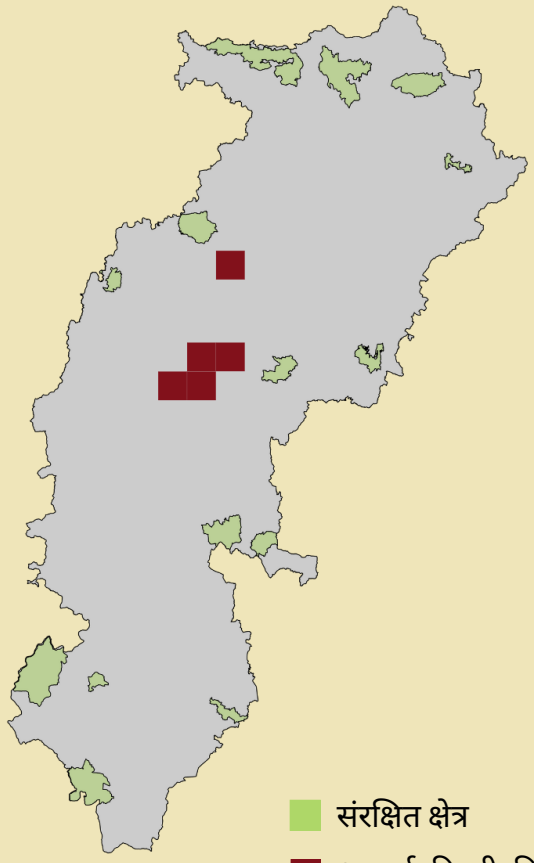


पिलताज कठफोड़वा
बलरामपुर,
बीजापुर



भीमचोंच फूलचुकि
बलौदाबाजार-भाटापारा,
राजनांदगांव

उच्च प्राथमिकता वाले क्षेत्र



■ संरक्षित क्षेत्र
■ 25 वर्ग की. मी. ग्रीड क्षेत्र में उच्च प्राथमिकता वाली सर्वाधिक प्रजातियाँ

प्रमुख प्राकृतिक वास



वनप्रदेश
भीमचोंच फूलचुकि,
पिलताज कठफोड़वा



आर्द्रभूमि
शिवा डुबडुबी,
अबलक बत्तख, कॉलरवाला बाटन,
मछलीमार



खुले मैदानी क्षेत्र
सामान्य नुकरी,
दक्षिणी सिलेटी लहटोरा,
जीरा बाटन, ललपुच्छा भरत

रुझान सारांश*

रुझान स्थिति	दीर्घकालिक	वर्तमान वार्षिक
तीव्र गिरावट	61	42
गिरावट	68	48
स्थिर	61	123
वृद्धि	14	12
तीव्र वृद्धि	13	10
रुझान अनिर्णायक	108	104
अपर्याप्त डेटा	38	24

*राज्य में पाई जाने वाली प्रजातियों के राष्ट्रीय स्तर के मूल्यांकन पर आधारित रुझान

सर्वाधिक उच्च प्राथमिकता वाली प्रजातियों वाले जिले

रायपुर

50

बिलासपुर

44

बलौदाबाजार-
भाटापारा

43

उच्च प्राथमिकता वाली प्रजातियों की संख्या

सबसे कम पक्षी सूची वाले जिले जहां अधिक निगरानी की आवश्यकता है

सुकमा

12

बीजापुर

33

नारायणपुर

33

सूचियों की संख्या

